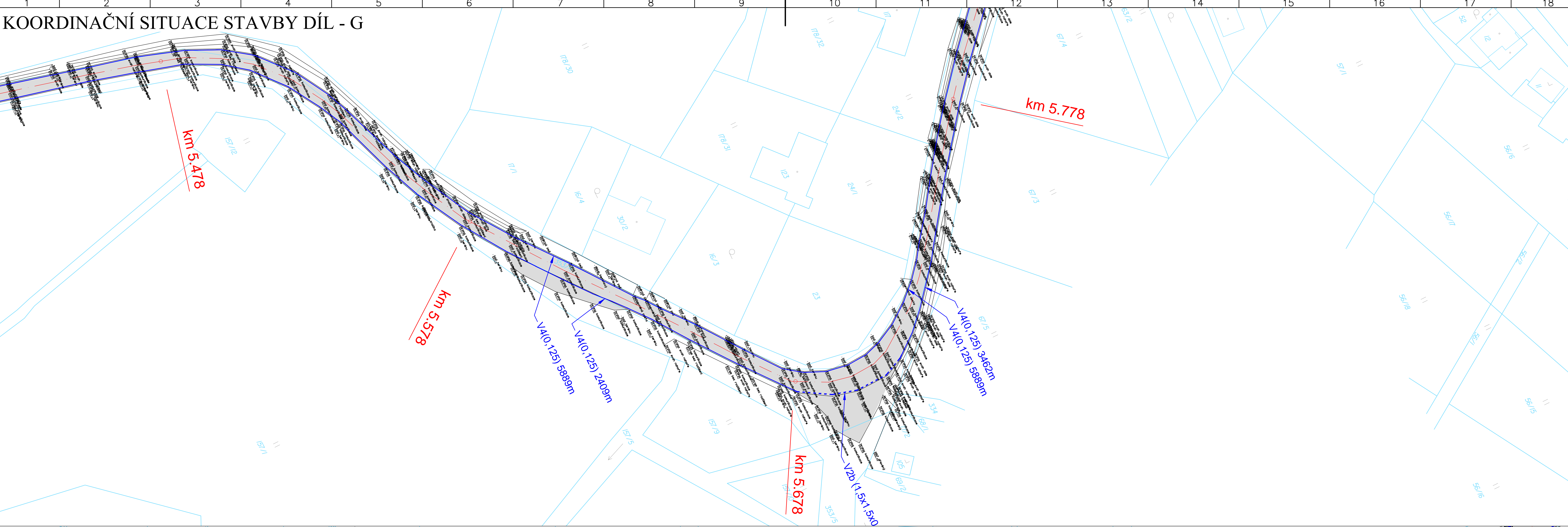
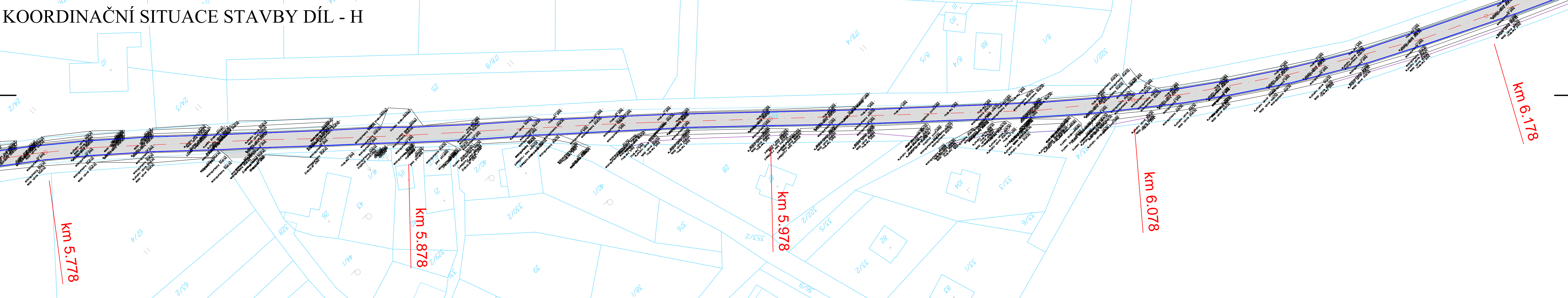


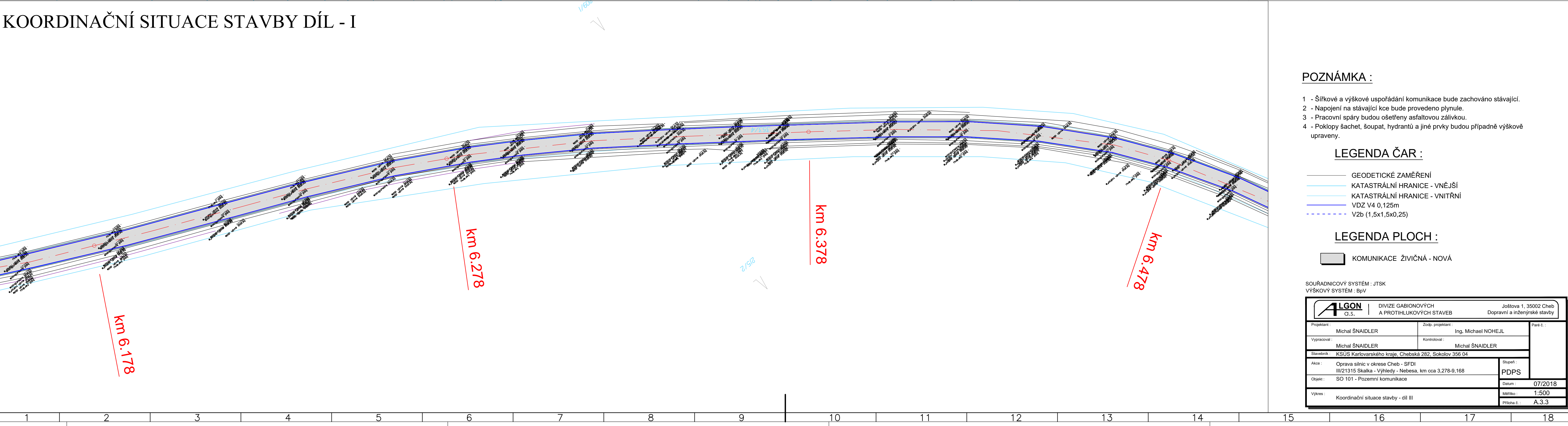
KOORDINAČNÍ SITUACE STAVBY DÍL - G



KOORDINAČNÍ SITUACE STAVBY DÍL - H



KOORDINAČNÍ SITUACE STAVBY DÍL - I



POZNÁMKA :

- 1 - Šířkové a výškové uspořádání komunikace bude zachováno stávající.
- 2 - Napojení na stávající kce bude provedeno plynule.
- 3 - Pracovní spáry budou ošetřeny asfaltovou záplvkou.
- 4 - Poklopy šachet, šoupat, hydrantů a jiné prvky budou případně výškově upraveny.

LEGENDA ČAR :

- GEODETICKÉ ZAMĚŘENÍ
- KATASTRÁLNÍ HRANICE - VNĚJŠÍ
- KATASTRÁLNÍ HRANICE - VNITŘNÍ
- VDZ V4 0,125m
- - - V2b (1,5x1,5x0,25)

LEGENDA PLOCH :

- KOMUNIKACE ŽIVIČNÁ - NOVÁ

SOURADNICOVÝ SYSTÉM : JTSK
VÝŠKOVÝ SYSTÉM : BpV

ALGON DIVIZE GABIONOVÝCH A PROTILUKOVÝCH STAVB		Jolšova 1, 35002 Cheb Dopravní a inženýrské stavby
Projektant : Michal ŠNAIDLER	Zodp. projektant : Ing. Michael NOHEJL	Paré č.:
Vypracoval : Michal ŠNAIDLER	Kontroloval : Michal ŠNAIDLER	
Stavetelný : KSUS Karlovarského kraje, Chebská 282, Sokolov 356 04		Stupněl :
Akce : Oprava silnic v okrese Cheb - SFDI III/21315 Skalka - Vyhledy - Nebesa, km cca 3.278-9,168		PDPS
Objekt : SO 101 - Pozemní komunikace		Datum : 07/2018
Výkres : Koordinační situace stavby - díl III		Mřížka : 1:500 Příloha č. : A.3.3